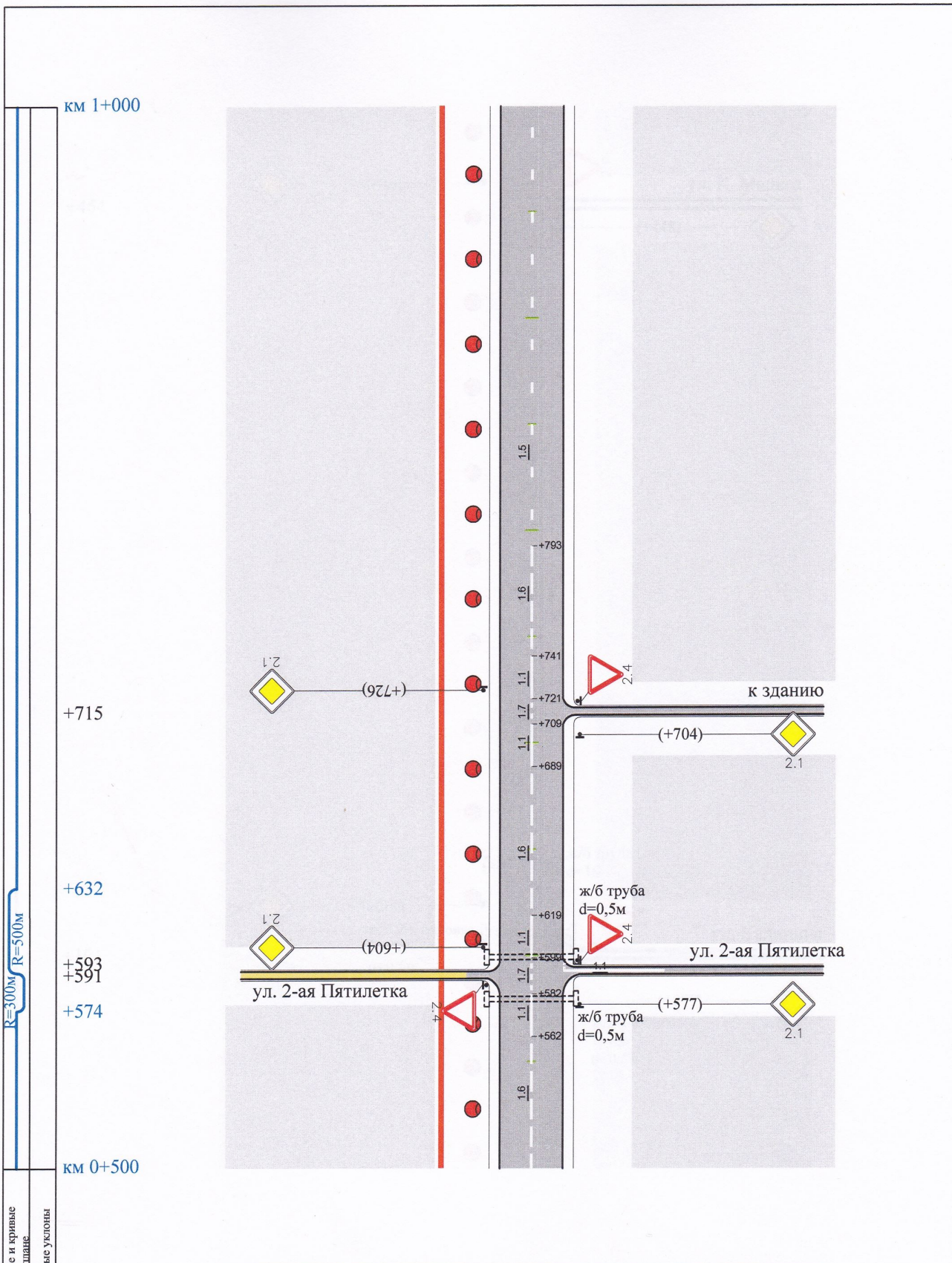


Участок	Ширина покрытия, м	Ширина обочины, м
км 0+000 - км 0+500	6.0	1.0

с.Николаевка ул. Ленина

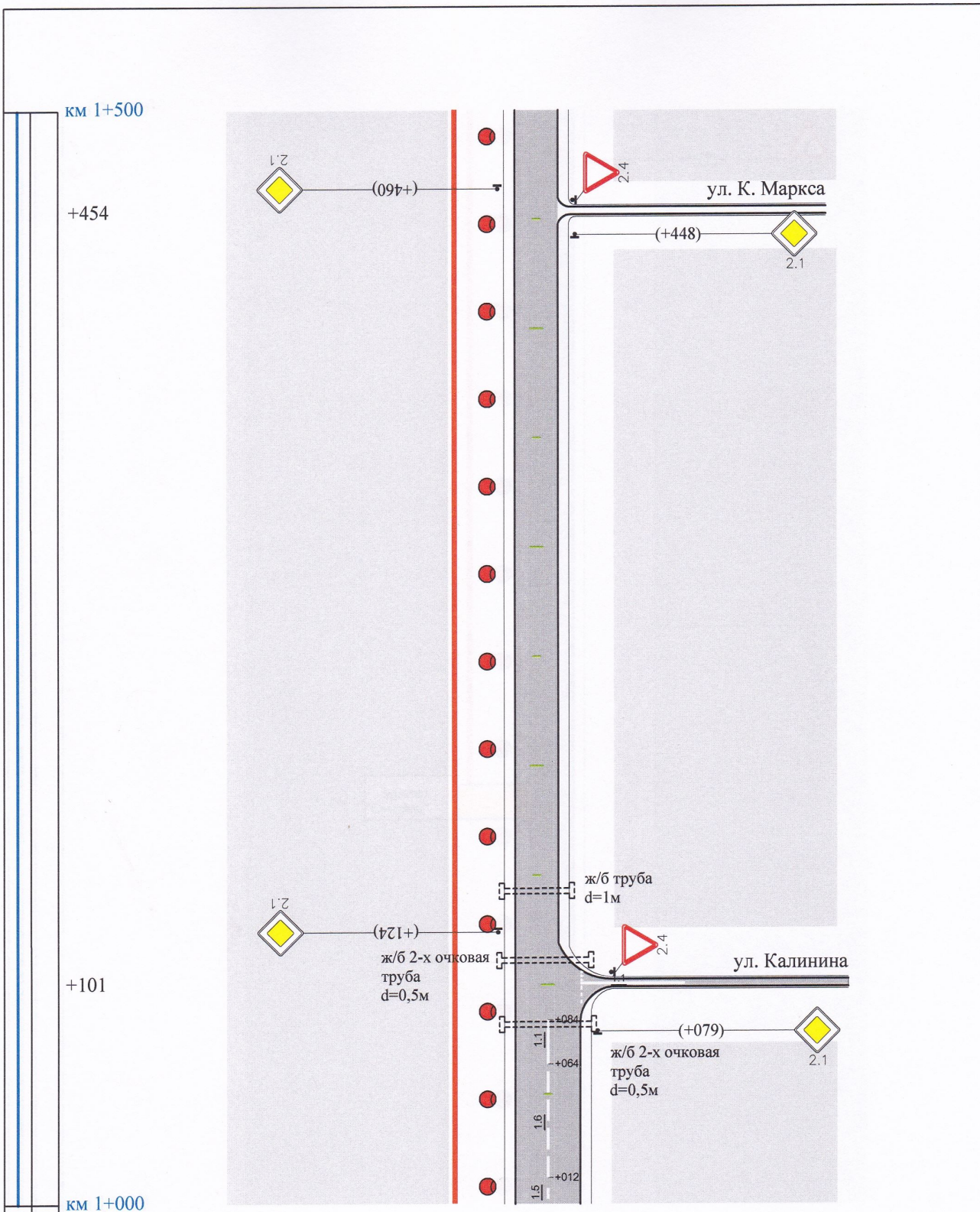


Прямые и кривые
 в плане
 Продольные уклоны

км 1+000

км 0+500

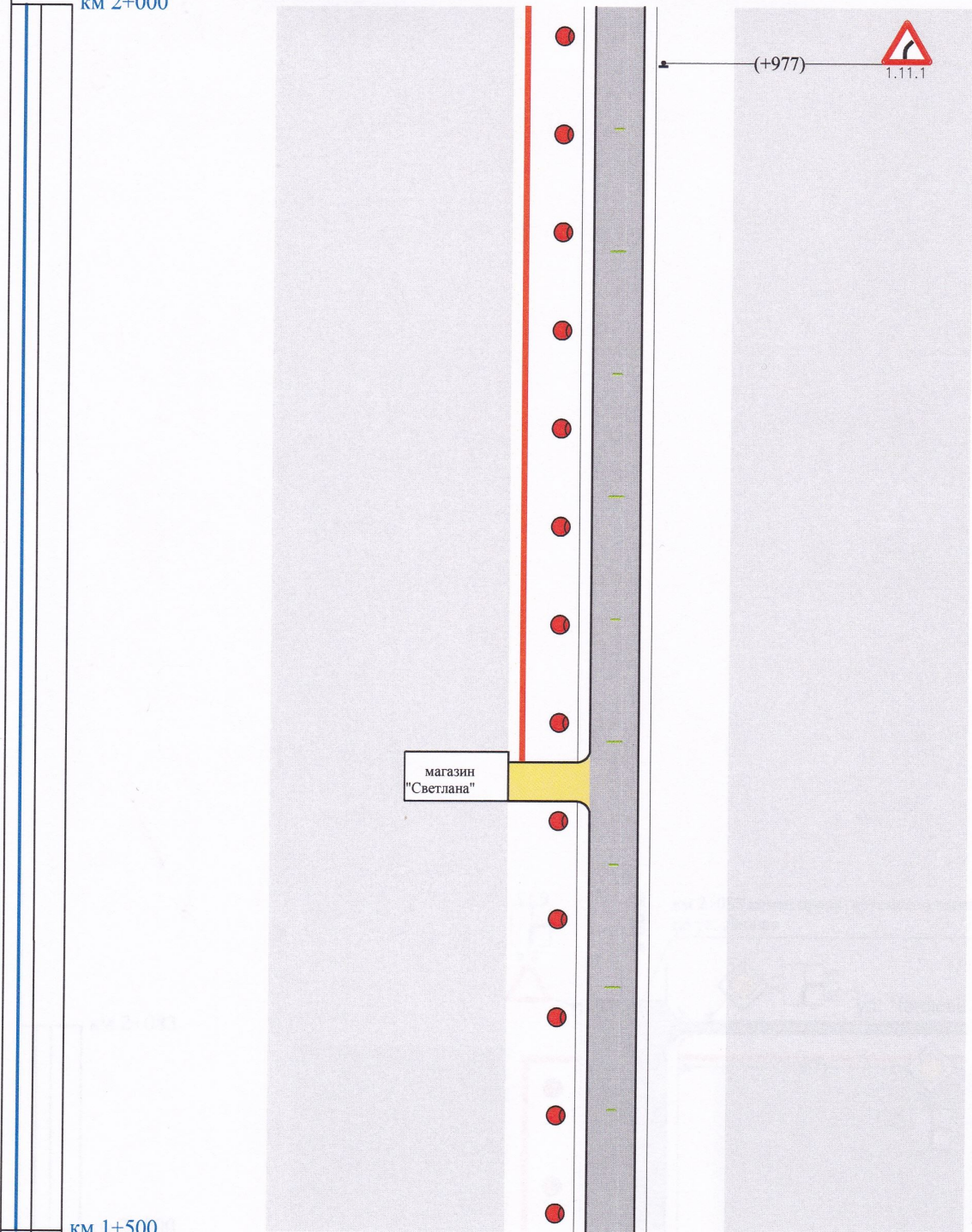
Участок	Ширина покрытия, м	Ширина обочины, м
км 0+500 - км 1+000	6.0	1.0



Прямые и кривые
в плане
Продольные уклоны

Участок	Ширина покрытия, м	Ширина обочины, м
км 1+000 - км 1+119	6.0	1.0
км 1+119 - км 1+500	4.0	1.0

км 2+000



Прямые и кривые
в плане
Продольные уклоны

км 1+500

Участок	Ширина покрытия, м	Ширина обочины, м
км 1+500 - км 2+000	4.0	1.0

с. Николаевка ул. Ленина

Лист

12

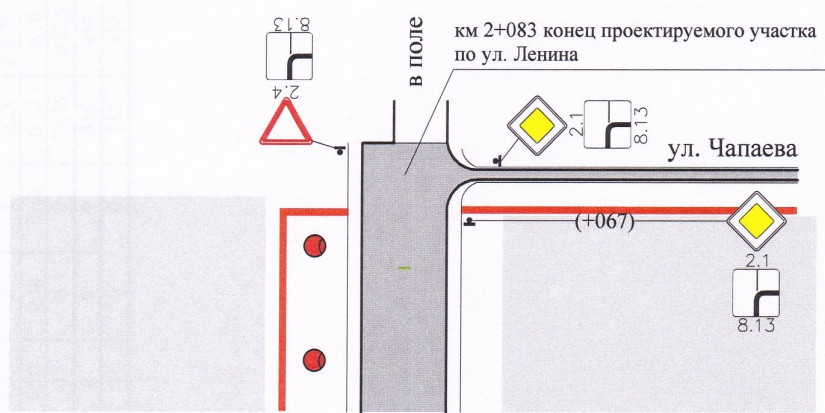
УЧАСТОК ПРОЕКТИРОВАНИЯ: с. Николаевка ул. Ленина

км 2+083

км 2+000

Прямые и кривые в плане

Продольные уклоны



Участок	Ширина покрытия, м	Ширина обочины, м
км 2+000 - км 2+083	4.0	1.0

с. Николаевка ул. Ленина